










TINGMÄRGID

-  PLANEERITAVA ALA PIIR
-  KINNISOMANDI PIIR
-  OLEMASOLEV HOONE
-  OLEMASOLEV AUTOLIIKLUSE ALA
-  OLEMASOLEV KERGLIIKLUSE ALA
-  KÜLGNEV DETAILPLANEERING
- | |
|------------------------|
| address |
| maakasut. sihtotstarve |
| pindala |
| katastritunnus |

 KINNISTU ANDMED
-  TRANSPORDIMAA
ÄRIMAA

MUUDATUSED:	Kuupäev	Muudatuste kirjeldus
GEOALUS:	osaühing WeW Möödistatud: Koordinaadid: Kõrgused:	töö nr GEO-148-12 august 2012 L-EST SÜSTEEMIS BALTI SÜSTEEMIS

Autodesk Map 3D 2009 #390-47583987		K-Projekt Aktsiaselts Ahtri tn 6a Tallinn 10151 tel 626 4100 faks 626 4101 e-mail: kprojekt@kprojekt.ee	Töö nr: 12114	Eriosa tunnus - joonise nr: DP-3	Stadium: DP
	Huvitatud isik:	Neste Eesti Aktsiaselts Sõpruse pst 155, Tallinn 13417 tel 628 5502	Projekti nimetus: RINGTEE TN 52 KRUNDI JA LÄHIALA DETAILPLANEERING		
	Projekti juht:	J. MIRME	Objekti asukoht: TARTU, VEERIKU LINNAOSA		
	Planeerija:	P. KÜMMEL	Joonise nimetus: OLEMASOLEVA OLUKORRA JOONIS		
Koostatud / trükitud:		25.04.2014 / 25.04.2014		Faili nimetus:	12114-DP.dwg
					Mõõtkava: 1:500